

ГРАФИЧЕСКОЕ ОПИСАНИЕ
местоположения границ публичного сервитута

Публичный сервитут в отношении земельных участков в целях реконструкции и эксплуатации магистрального нефтепровода федерального значения: «Магистральный нефтепровод «Александровское - Анжеро-Судженск» 0-260. Участок км 32,5-км 159 (инв. №500164). Замена трубы км 39,006-км 40,096 (МВ Ручей) Ду 1200. Реконструкция»

(наименование объекта, местоположение границ которого описано (далее - объект))

Раздел 1

Сведения об объекте

№ п/п	Характеристики объекта	Описание характеристик
1	2	3
1.	Местоположение объекта	Томская область, район Александровский, сельское поселение Александровское
2.	Площадь объекта +/- величина погрешности определения площади (Р +/- Дельта Р)	34566 +/- 65 м ²
3.	Иные характеристики объекта	Установление публичного сервитута в соответствии с п.1 ст. 39.37 ЗК РФ, в пользу Акционерного общества "Транснефть - Сибирь" сроком на 10 лет, для реконструкции и эксплуатации магистрального нефтепровода федерального значения: «Магистральный нефтепровод «Александровское - Анжеро-Судженск» 0-260. Участок км 32,5-км 159 (инв. №500164). Замена трубы км 39,006-км 40,096 (МВ Ручей) Ду 1200. Реконструкция». Владелец публичного сервитута: АО «Транснефть - Сибирь» (ИНН:7201000726, ОГРН: 7027200789220, телефон: +7 (3452) 32-27-10, почтовый адрес: 625027, Тюменская область, г. Тюмень, ул. Республики, дом 139, e-mail: info@tmn.transneft.ru)

Раздел 2**Сведения о местоположении границ объекта**

1. Система координат 70.2

2. Сведения о характерных точках границ объекта

Обозначение характерных точек границ	Координаты, м		Метод определения координат характерной точки	Средняя квадратическая погрешность положения характерной точки (Mt), м	Описание обозначения точки на местности (при наличии)
	X	Y			
1	2	3	4	5	6
13	804564.29	2231033.12	Аналитический метод	0.1	Закрепление отсутствует
14	804577.25	2231011.82	Аналитический метод	0.1	Закрепление отсутствует
15	804586.05	2231017.29	Аналитический метод	0.1	Закрепление отсутствует
16	804618.47	2231000.03	Аналитический метод	0.1	Закрепление отсутствует
17	804652.64	2231019.34	Аналитический метод	0.1	Закрепление отсутствует
18	804733.74	2231064.59	Аналитический метод	0.1	Закрепление отсутствует
19	804784.70	2231091.22	Аналитический метод	0.1	Закрепление отсутствует
20	804786.41	2231091.52	Аналитический метод	0.1	Закрепление отсутствует
21	804830.33	2231096.02	Аналитический метод	0.1	Закрепление отсутствует
22	804847.80	2231094.80	Аналитический метод	0.1	Закрепление отсутствует
23	804874.24	2231091.48	Аналитический метод	0.1	Закрепление отсутствует
24	805271.53	2230983.17	Аналитический метод	0.1	Закрепление отсутствует
25	805320.45	2230966.50	Аналитический метод	0.1	Закрепление отсутствует
26	805447.23	2230933.05	Аналитический метод	0.1	Закрепление отсутствует
27	805489.85	2230923.47	Аналитический метод	0.1	Закрепление отсутствует
28	805597.54	2230894.25	Аналитический метод	0.1	Закрепление отсутствует
29	805627.82	2230886.04	Аналитический метод	0.1	Закрепление отсутствует
30	805653.81	2230912.70	Аналитический метод	0.1	Закрепление отсутствует
31	805658.61	2230911.46	Аналитический метод	0.1	Закрепление отсутствует
32	805665.67	2230936.04	Аналитический метод	0.1	Закрепление отсутствует
33	805655.83	2230939.00	Аналитический метод	0.1	Закрепление отсутствует
34	805644.70	2230937.75	Аналитический метод	0.1	Закрепление отсутствует

2. Сведения о характерных точках границ объекта					
Обозначение характерных точек границ	Координаты, м		Метод определения координат характерной точки	Средняя квадратическая погрешность положения характерной точки (Mt), м	Описание обозначения точки на местности (при наличии)
	X	Y			
1	2	3	4	5	6
35	805638.08	2230939.53	Аналитический метод	0.1	Закрепление отсутствует
36	805618.65	2230919.61	Аналитический метод	0.1	Закрепление отсутствует
37	805497.08	2230952.59	Аналитический метод	0.1	Закрепление отсутствует
38	805454.35	2230962.20	Аналитический метод	0.1	Закрепление отсутствует
39	805329.12	2230995.24	Аналитический метод	0.1	Закрепление отсутствует
40	805280.32	2231011.87	Аналитический метод	0.1	Закрепление отсутствует
41	804880.09	2231120.98	Аналитический метод	0.1	Закрепление отсутствует
42	804850.72	2231124.67	Аналитический метод	0.1	Закрепление отсутствует
43	804829.82	2231126.13	Аналитический метод	0.1	Закрепление отсутствует
44	804776.82	2231120.63	Аналитический метод	0.1	Закрепление отсутствует
45	804719.54	2231091.02	Аналитический метод	0.1	Закрепление отсутствует
46	804618.04	2231034.24	Аналитический метод	0.1	Закрепление отсутствует
47	804590.84	2231048.72	Аналитический метод	0.1	Закрепление отсутствует
13	804564.29	2231033.12	Аналитический метод	0.1	Закрепление отсутствует
13	804564.29	2231033.12	Аналитический метод	0.1	Закрепление отсутствует
3. Сведения о характерных точках части (частей) границы объекта					
Обозначение характерных точек части границы	Координаты, м		Метод определения координат характерной точки	Средняя квадратическая погрешность положения характерной точки (Mt), м	Описание обозначения точки на местности (при наличии)
	X	Y			
1	2	3	4	5	6
-	-	-	-	-	-

Раздел 3

Сведения о местоположении измененных (уточненных) границ объекта

1. Система координат -

2. Сведения о характерных точках границ объекта

Обозначение характерных точек границ	Существующие координаты, м		Измененные (уточненные) координаты, м		Метод определения координат характерной точки	Средняя квадратическая погрешность положения характерной точки (Mt), м	Описание обозначения точки на местности (при наличии)
	X	Y	X	Y			
1	2	3	4	5	6	7	8
-	-	-	-	-	-	-	

3. Сведения о характерных точках части (частей) границы объекта

Обозначение характерных точек части границы	Существующие координаты, м		Измененные (уточненные) координаты, м		Метод определения координат характерной точки	Средняя квадратическая погрешность положения характерной точки (Mt), м	Описание обозначения точки на местности (при наличии)
	X	Y	X	Y			
1	2	3	4	5	6	7	8
-	-	-	-	-	-	-	

Схема расположения границ публичного сервитута

Томская область
Александровский район
сельское поселение Александровское






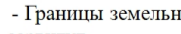

70:01:0000013:5742

Выносной лист 1

70:01:0000000:69

Масштаб 1:250000

Условные обозначения

-  - Проектные границы публичного сервитута
 -  - Характерная точка границы проектной границы публичного сервитута
 -  - Границы земельных участков, в отношении которых испрашивается публичный сервитут
 -  - Проектное местоположение магистрального нефтепровода
 -  - Обозначение характерной точки проектной границы публичного сервитута
 -  - Границы земельных участков, в отношении которых испрашивается публичный сервитут
 -  - Проектное местоположение магистрального нефтепровода
- 70:01:0000000:69 - Кадастровый номер земельного участка, в отношении которого испрашивается публичный сервитут

Выносной лист 1

Томская область
Александровский район
сельское поселение Александровское



Условные обозначения расположены на основном листе

Масштаб 1:3500